

# Spazierweg Löningen: Böener Rundweg

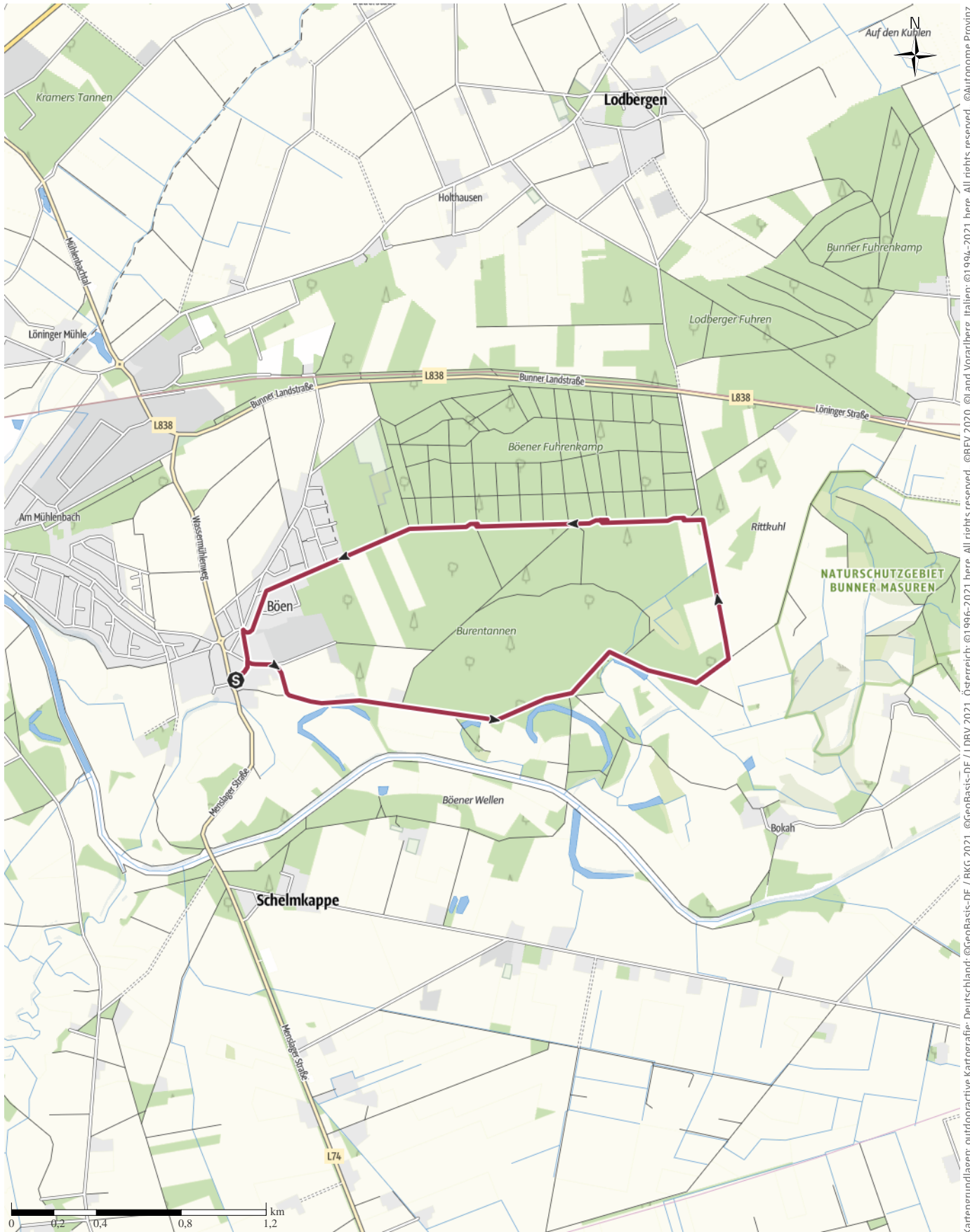
↔ 6,2 km

🕒 1:30 h

▲ 8 m

▼ 8 m

Schwierigkeit -



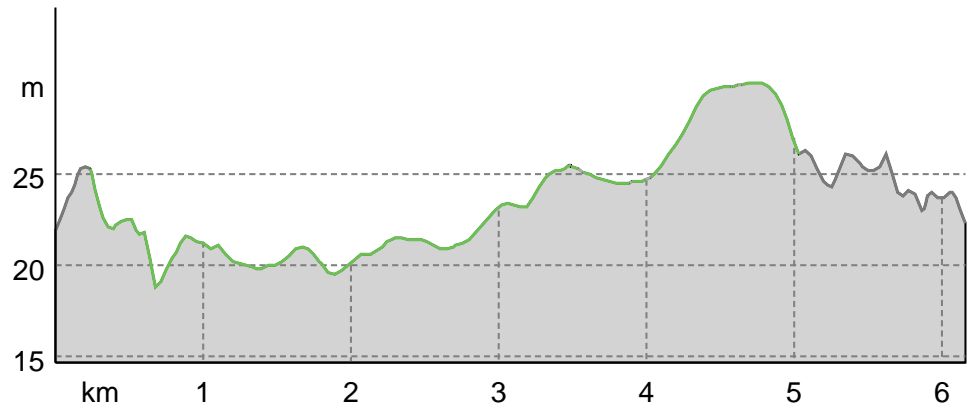
Kartengrundlagen: outdooractive Kartografie; Deutschland: ©GeoBasis-DE / BKG 2021, ©GeoBasis-DE / LDBV 2021, Österreich: ©1996-2021 here, All rights reserved. ©BBEV 2020, ©Land Vorarlberg, Italien: ©1994-2021 here, All rights reserved. ©Autonome Provinz Bozen – Südtirol – Abteilung Natur, Landschaft und Raumentwicklung, © Cartago S.R.L. Kartengrundlagen: outdooractive Kartografie; ©OpenStreetMap (www.openstreetmap.org)

# Spazierweg Lönigen: Böener Rundweg

## Wegart

Asphalt	1,4 km
Weg	4,7 km
Unbekannt	0,1 km

## Höhenprofil



## Tourdaten

### Wanderung

Strecke	↔	6,2 km
Dauer	🕒	1:30 h
Aufstieg	⬆️	8 m
Abstieg	⬇️	8 m

Schwierigkeit -

Kondition ●●●●●●

Technik ●●●●●●

Höhenlage

## Beste Jahreszeit

JAN | FEB | MÄR  
 APR | MAI | JUN  
 JUL | AUG | SEP  
 OKT | NOV | DEZ

## Bewertungen

Autoren ●●●●●

Erlebnis ●●●●●

Landschaft ●●●●●

Community

## Weitere Tourdaten



Luisa Willen

Aktualisierung: 27.04.2022



Quelle  
**Verbund Oldenburger Münsterland e.V.**  
 Diekmanns Esch 13  
 49377 Vechta  
 Telefon Tel. (04441) 9565-13  
 Fax Fax (04441) 9565-15  
 info@oldenburger-muensterland.de  
 http://www.oldenburger-muensterland.de

Karte: Am Parkplatz, Kreuzung Friedrich-Graepel-Damm – Eschstraße

Kennzeichnung des Weges: graue Recycling

Kunststoffpfähle mit orangen Ring (siehe Bild)

Laufriichtung: beidseitig begehbar

Rastmöglichkeiten: viele Bänke an der Straße „Zum Krümpel“ und an den Altarmen

Picknickmöglichkeit, auch überdacht, am „Grünen Klassenzimmer“

Picknickmöglichkeit am Backhaus

Gasthof Lüdeke-Dalinghaus

Diese Wegbeschreibung startet am Standort der Karte entgegen des Uhrzeigersinns. Schon nach einem kurzen Wegstück bekommen wir einen ersten Blick über das alte Hasetal. Unser Weg führt entlang des naturbelassenen „Böener Altarms“. Im Anschluss geht's am „grünen Klassenzimmers“ vorbei. Ein Stückchen weiter erreichen wir den romantische Altarm „Heckenkölke“. Hier lohnt sich ein kleiner Abstecher,

## Spazierweg Löningen: Böener Rundweg

denn dort locken ein paar lauschige Bänke und ein idyllischer Steg. Als nächstes passieren wir die Wegekreuzung „Böener Karussell“. Unser Weg führt uns weiter durch die Burentannen. Nach dem Verlassen des Waldes kann man in der Ferne das Naturschutzgebiet „Bunner Masuren“ sichten. Es geht weiter zum Wald „Böener Fuhrenkamp / Burentannen“. Am Ende des Waldes liegt das Reitgelände der Vielseitigkeitsreiter. Nachdem wir wieder das Dorf Böen erreicht haben, wandern wir entlang der gepflegten Vorgärten. Mit viel Glück kommt man an einem der Backtage am Backhaus vorbei und kann einen Blick auf den Lehmofen werfen.

### **Autorentipp**

*Besonderheiten: - „Grünen Klassenzimmer“:  
„Outdoor-Backofen“ z.B. zum Stockbrot backen,  
Infotafeln über Flora und Fauna,*

*- mehrere Teile des ursprünglichen  
Fußverlaufes der Hase / Altarme*

*- Discgolf Anlage entlang der Straße „Zum  
Krümpel“*

*- (Angel-)Steg an der Heckenkölke*

*- Backhaus Böen*

### **Wegbeschreibung**

#### **Wegbeschreibung**

Weglänge: 6 km. Anspruchsloses Gelände. Festes Schuhwerk ist empfehlenswert. ca. 2,5km befestigte Straßen/Wege ca. 3,5km Wald- und Sandwege Für Rollstuhlfahrer sind die befestigten Teilstücke befahrbar. Für Kinderwagen möglich aber nicht unbedingt empfehlenswert.

#### **Anreise**

#### **Parken**

Parkplatz, Kreuzung Friedrich-Graepel-Damm – Eschstraße Parkplatz in den Bunner Fuhren an der Reithalle. Achtung, Weg verlängert sich um ca. einen Kilometer

### **Tour zum Mitnehmen für iPhone und Android**



QR-Code scannen und diese Tour offline speichern, mit Freunden teilen und mehr.



















#### **Webseite**

<https://out.ac/LavXr>

# Spazierweg Löningen: Böener Rundweg

## Zeichenerklärung









### Topografie

	Wald, Forst
	Moor, Sumpf, Ried
	Heide
	Wohnbaufläche mit Einzelgebäude
	Gewerbefläche mit Einzelgebäude
	Friedhof
	Golfplatz
	Sportplatz, Stadion
	Stadion
	Freibad
	Weinberg
	Felszeichnung
	Staatsgrenze
	Landesgrenze
	Kreisgrenze
	Höhenlinie
	Sondernutzungsfläche
	Naturschutzgebiet











### Topografische Einzelzeichen

	Berg/Gipfelkreuz
	Höhenpunkt
	Fels
	Höhle
	Kirche
	Kapelle
	Friedhof
	Schloss/Burg
	Kloster
	Denkmal
	Ruine
	Bergwerk
	Findling/Hügelgrab
	Sendemast/Turm
	Windrad
	Wasser-/Windmühle
	Aussichtspunkt

### Straßen und Wege

	Autobahn
	Bundesstraße
	Kreisstraße
	Gemeindestraße
	Hauptwirtschaftsweg
	Wirtschaftsweg
	Fußweg
	Klettersteig

### Lifte und Eisenbahn

	Großkabinenbahn
	Kabinenbahn
	Sessellift
	Ski-, Schlepplift
	Materialseilbahnen
	Eisenbahn
	S-Bahn
	U-Bahn
	Straßenbahn
	Bahnhof